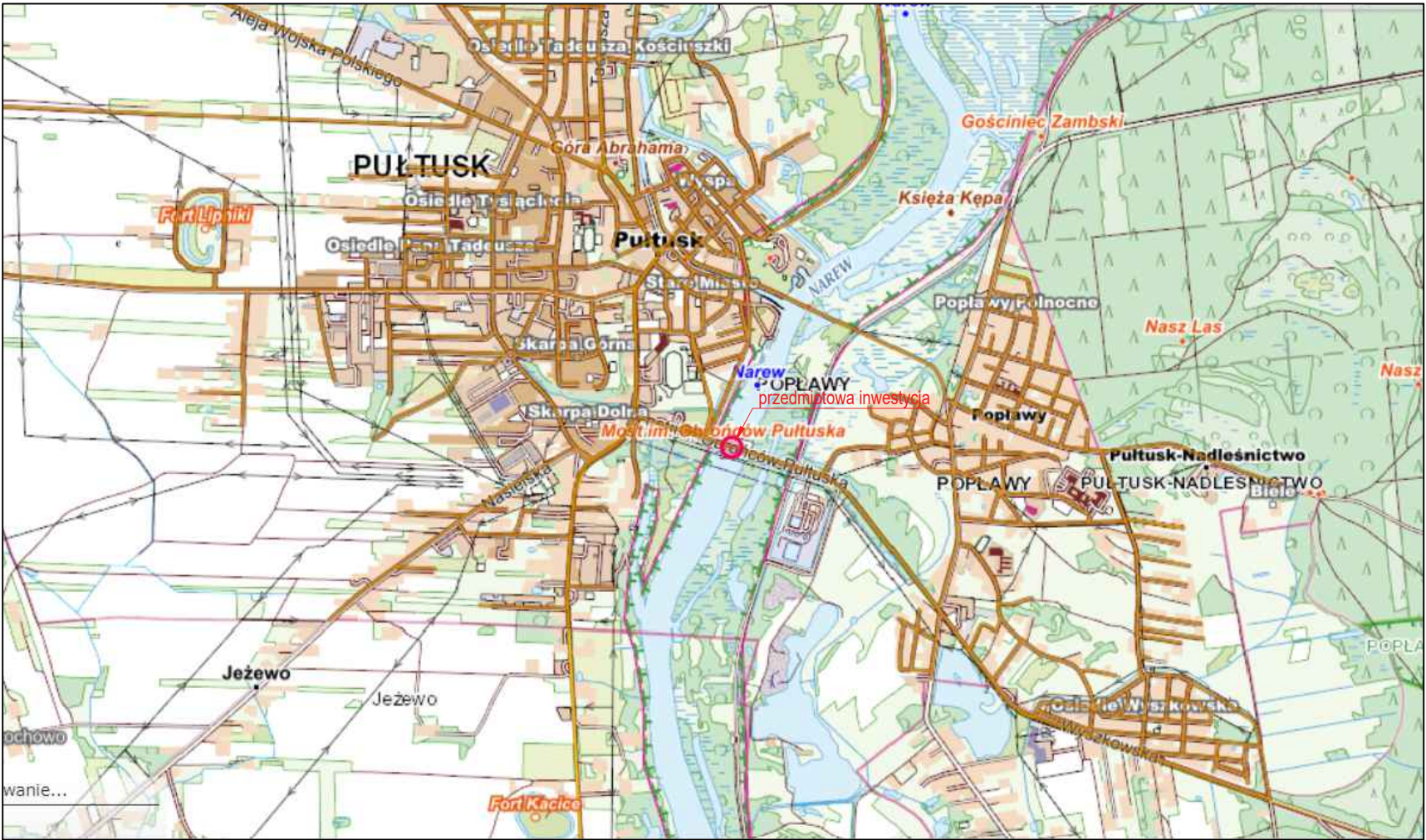
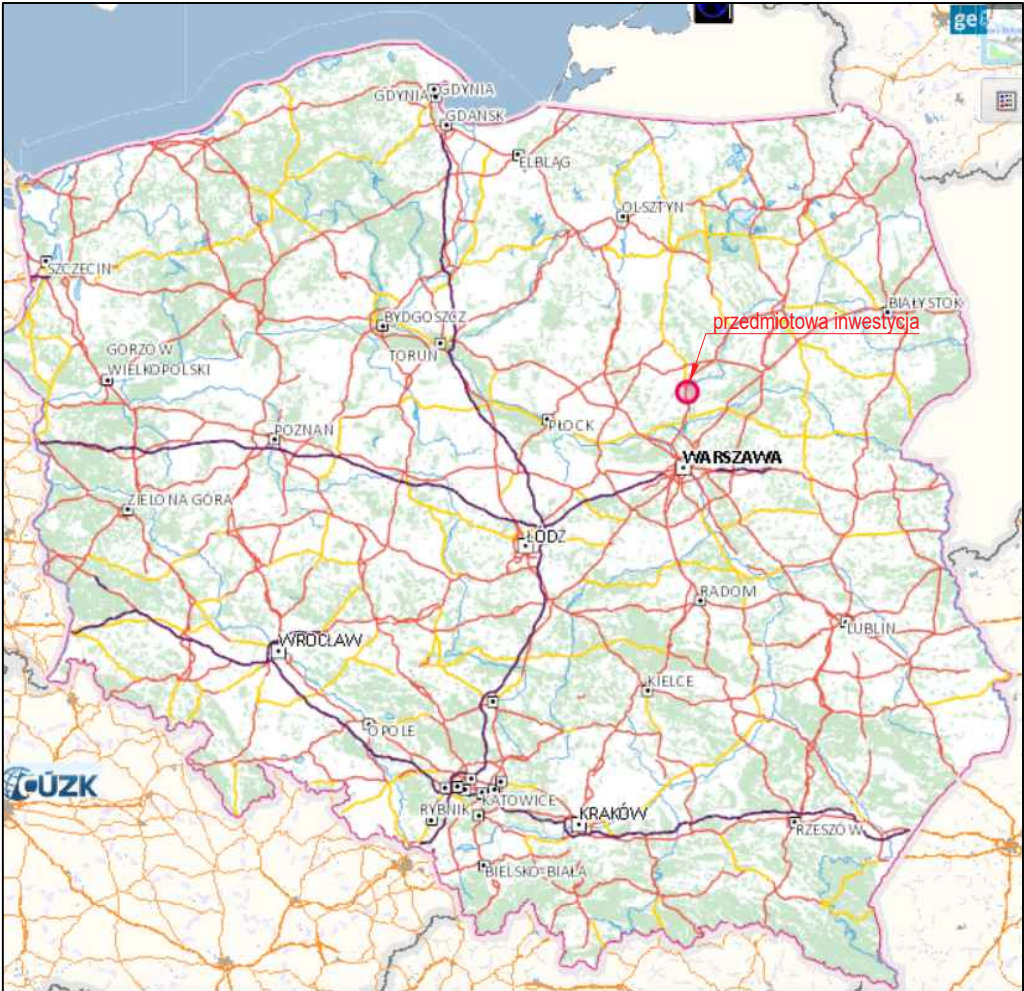




PLAN ORIENTACYJNY



Projekt:  KURYŁOWICZ PROJECT SPÓŁKA Z O.O. ul. Mariana Hemara 3/7 80-280 Gdańsk			
Inwestor:  Zarząd Województwa Mazowieckiego ul. Jagiellońska 26 03-719 Warszawa			
Stadium: ZAŁĄCZNIK DO ZGŁOSZENIA			
Zamierzenie budowlane: Remont mostu przez rzekę Narew w ciągu drogi wojewódzkiej nr 618 w km 20+099 w miejscowości Pultusk			Zbiór:
Adres: 142404_4.0021.1, dz. nr 1 z obr. 0021 Pultusk-21; 142404_4.0021.4, dz. nr 4 z obr. 0021 Pultusk-21; 142404_4.0026.1/2, dz. nr 1/2 z obr. 0026 Pultusk-26; 142404_4.0020.52/2, dz. nr 52/2 z obr. 0020 Pultusk-20, gmina Pultusk, powiat pultuski, woj. mazowieckie			Skala: 1:25000
Rysunek: Plan orientacyjny			Nr: Z1
Funkcja	Imię i Nazwisko	Podpis	Data
Specjalność: inżynierska mostowa			
Projektował: mgr inż. Andrzej Kuryłowicz MAZ/0509/PWBM/16			04.2025